



### **Instruções para chegar à Cladtek**

1. A partir do Rio de Janeiro via Itaguaí (rota recomendada pela Cladtek)
2. A partir do Rio de Janeiro via Rio Santos (BR-101)
3. Saída da Cladtek para o Rio de Janeiro
4. A partir de Angra dos Reis via Itaguaí (rota recomendada pela Cladtek)
5. A partir de Angra dos Reis via Rio Santos (BR-101)

### **Directions to Cladtek**

1. From Rio de Janeiro via Itaguaí (route recommended by Cladtek)
2. From Rio de Janeiro via Rio Santos (BR-101)
3. Departure from Cladtek towards Rio de Janeiro
4. From Angra dos Reis via Itaguaí (route recommended by Cladtek)
5. From Angra dos Reis via Rio Santos (BR-101)

## Versão em Português

### **Recomendações de acesso para funcionários, clientes, visitantes e fornecedores à fábrica da CLADTEK DO BRASIL localizada no Distrito Industrial de Santa Cruz:**

Em função da precariedade de pavimentação, desníveis, muitos buracos e poças d'águas nas vias utilizadas para acesso ao Distrito Industrial de Santa Cruz (Av. Átila Temporal e Rua Guarantã), o departamento de Segurança, Meio Ambiente e Saúde (SMS) da CLADTEK recomenda **ATENÇÃO REDOBRADA** no trânsito das rotas apresentadas nos mapas abaixo.

#### **RECOMENDAÇÕES:**

- Transite na velocidade máxima de 20 km/h no Distrito Industrial de Santa Cruz
- A entrada deverá ser feita pela Av. Átila Temporal e a saída pela Rua Guarantã
- Não ultrapasse pela direita
- Dirija pelos cantos da pista [onde há menos buracos]
- Não dirija pela contramão e tenha cuidado com os veículos dirigindo pela contramão.

#### **A partir do Rio de Janeiro**

#### **OPÇÃO 1**

#### **Via Itaguaí**

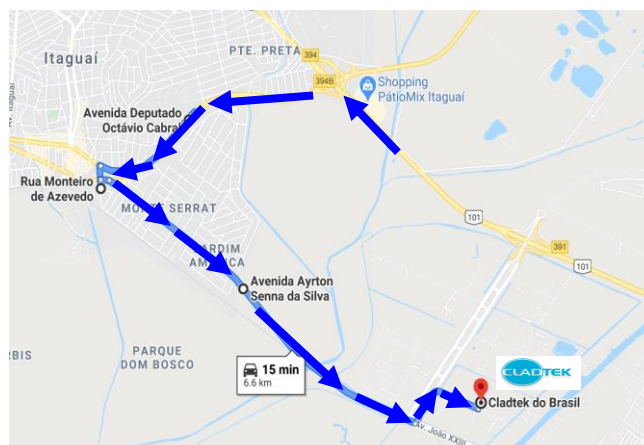
**O Departamento de Segurança, Meio Ambiente e Saúde da CLADTEK recomenda ATENÇÃO e o USO do trajeto via ITAGUAÍ apresentada no mapa abaixo.**

- Do Centro: Pegar o acesso em direção à Av. Brasil

- Do Aeroporto Internacional Antônio Carlos Jobim (Rio Galeão): acesse a linha Vermelha no sentido Via Dutra e pegue a saída em Irajá. Siga as placas indicativas no sentido Itaguaí e siga para a Avenida Brasil.

1. Percorra a Av. Brasil até o final, no sentido Campo Grande / Santa Cruz / Angra dos Reis.
2. Acesse a Rodovia Rio-Santos (BR-101) no sentido Itaguaí
3. Utilize a Saída Km 394B (Itaguaí) e seguir pela Estrada Dep. Octávio Cabral por 1,2 km.
4. Vire no retorno à esquerda da placa "Av. Ayrton Senna da Silva – Acesso via Rua M. Azevedo" (Ponto de Referência: restaurante Senhor do Boteco) na Rua Monteiro de Azevedo.
5. Siga até a Rua Pref. Ismael Cavalcanti e se mantenha à direita para acessar a Av. Ayrton Senna da Silva. Continue por 4 km na Av. Ayrton Senna da Silva/ Estrada reta de Santa Cruz
6. Continue na Av. João XXIII por 500 metros
7. Vire à esquerda na Rua Guarantã e depois à direita na Rua Aguanil. Após 500m, a Cladtek estará ao lado esquerdo.

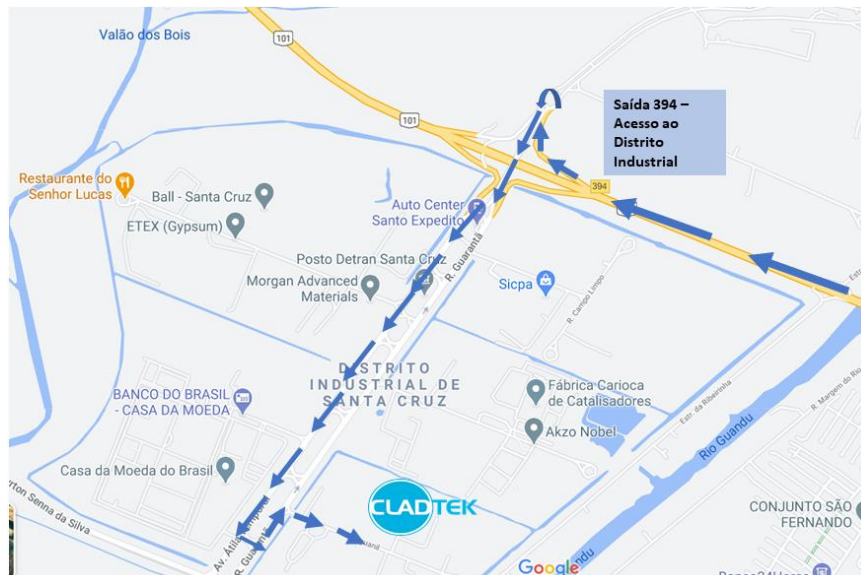
**IMPORTANTE: Não transitar pela contramão.**



## OPÇÃO 2 Via Rio Santos

- Do Centro: Pegar o acesso em direção à Av. Brasil
- Do Aeroporto Internacional Antônio Carlos Jobim (Rio Galeão): acesse a linha Vermelha no sentido Via Dutra e pegue a saída em Irajá. Siga as placas indicativas no sentido Itaguaí e siga para a Avenida Brasil.

1. Percorra a Av. Brasil até o final, no sentido Campo Grande / Santa Cruz / Angra dos Reis.
2. Acesse a Rodovia Rio-Santos (BR-101) no sentido Itaguaí
3. Pegue a saída no Km 394 – Distrito Industrial de Santa Cruz
4. Contorne a rotatória e suba o viatuto para acesso
5. Siga por cerca de 3 km
6. Retorne à esquerda na placa da Cladtek



### Saída da Cladtek para acesso à BR-101 sentido Rio de Janeiro, via Itaguaí

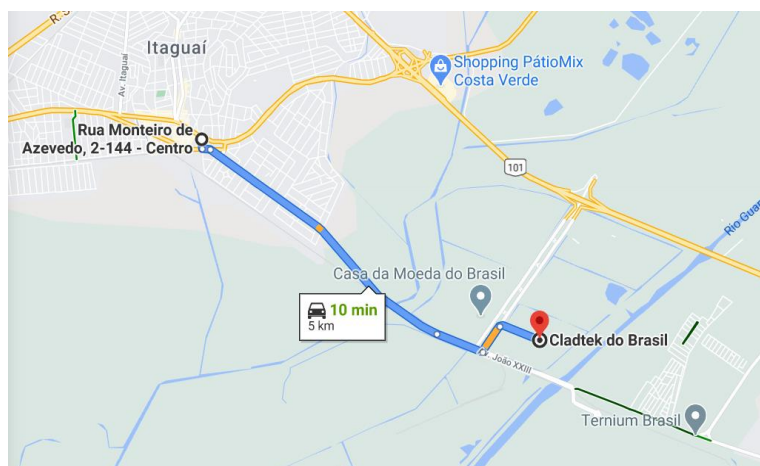
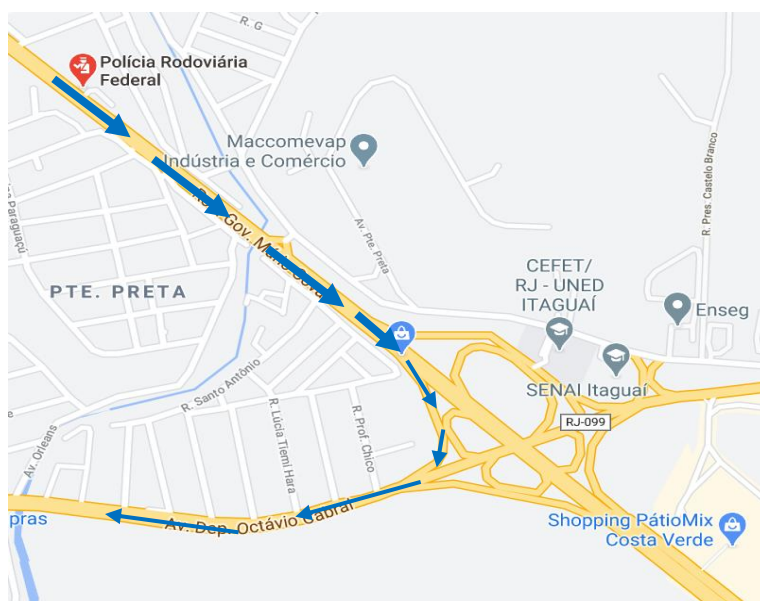
1. Sair da Cladtek e seguir via Rua Aguanil e virar à direita. Entrar no retorno à esquerda na Av. Átila Temporal.
2. Virar à direita e seguir pela Av. João XXIII e continuar pela Av. Ayrton Senna da Silva (estrada Reta de Santa Cruz).
3. Seguir até o final da Av. Ayrton Senna e ao final virar à direita para seguir pela Av. Dep. Octávio Cabral.
4. Seguir pela Av. Dep. Octávio Cabral até o posto da Polícia Militar com a placa para à saída à direita: Rio de Janeiro – BR 101.

### A partir da Costa Verde/Angra dos Reis (BR-101)

#### OPÇÃO 1 Via Itaguaí

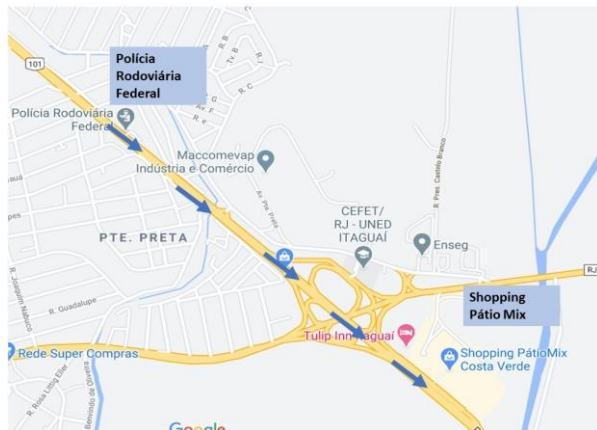
O Departamento de Segurança, Meio Ambiente e Saúde da CLADTEK recomenda **ATENÇÃO** e o **USO** do trajeto via ITAGUAÍ apresentada no mapa abaixo.

1. Siga a BR-101 (Rodovia Rio-Santos) em direção ao Rio de Janeiro
2. Continue pela BR 101 até passar pela Polícia Rodoviária Federal (à esquerda da rodovia) por 1km.
3. Saia em Itaguaí quando avistar a placa “Itaguaí – retorno” e siga pela Estrada Dep. Octávio Cabral por 1,2 km.
4. Vire no retorno à esquerda da placa “Av. Ayrton Senna da Silva – Acesso via Rua M. Azevedo” (Ponto de Referência: restaurante Senhor do Boteco) na Rua Monteiro de Azevedo.
5. Siga até a Rua Prof. Ismael Cavalcanti e se mantenha à direita para acessar a Av. Ayrton Senna da Silva. Continue por 4 km na Av. Ayrton Senna da Silva/ Estrada reta de Santa Cruz
6. Continue na Av. João XXIII por 500 metros
7. Vire à esquerda na Rua Guarantã e depois à direita na Rua Aguanil. Após 500m, a Cladtek estará ao lado esquerdo.



**OPÇÃO 2**  
 Via Rodovia Rio Santos

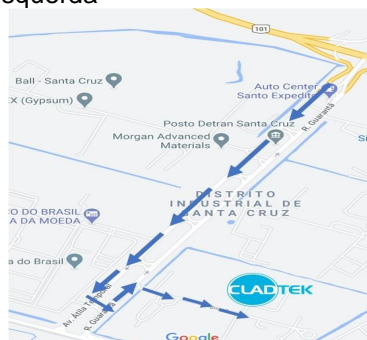
1. Siga a BR-101 (Rodovia Rio-Santos) em direção ao Rio de Janeiro
2. Continue pela BR 101 até passar pela Polícia Rodoviária Federal (à esquerda da rodovia) por 1.5km até avistar o Shopping Pátio Mix (à esquerda da rodovia)



3. Após o Shopping, continue por cerca de 2km
4. Pegue a saída em direção ao Distrito Industrial



5. Continue pela Av. Átila Temporal por cerca de 2km
6. Retorne à esquerda na placa da Cladtek e siga por 500 metros.
7. A portaria da Cladtek estará à sua esquerda



## English Version

### **Access recommendations for employees, customers, visitors and suppliers to the CLADTEK DO BRASIL factory at the Industrial District of Santa Cruz:**

Due to the precariousness of paving, unevenness, numerous holes and puddles on the roads used to access the Industrial District of Santa Cruz (Av. Átila Temporal and Rua Guarantã), the Department of Safety, Environment and Health (SMS) from CLADTEK recommends EXTRA ATTENTION in the transit of the routes shown on the maps below.

#### **RECOMMENDATIONS:**

- Drive at a maximum speed of 20 km/h on the routes of the Industrial District
- The access should be done through Av. Átila Temporal and the exit through Rua Guarantã.
- Do not overtake on the right
- Drive along the corner of the road [where there are fewer holes]
- Don't drive on the wrong way and be aware of other vehicles driving in the wrong way

#### **From Rio de Janeiro**

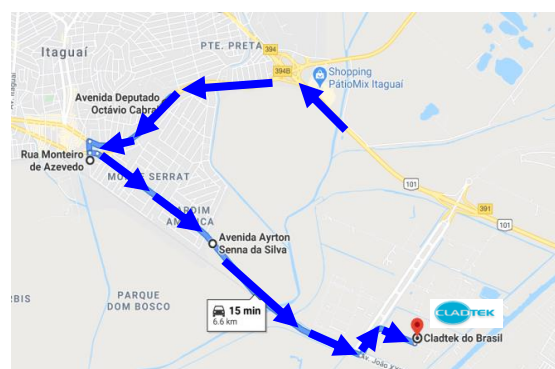
#### **OPTION 1 via Itaguaí**

**The Department of Safety, Environment and Health (SMS) from CLADTEK recommends ATTENTION and the USE of the route via ITAGUAÍ shown on the map below.**

- From the Center: Take the access towards Av. Brasil
- From Antônio Carlos Jobim International Airport (Rio Galeão): access the Red line towards Via Dutra and take the exit in Irajá. Follow the indicative signs towards Itaguaí and follow to Avenida Brasil.

1. Drive onto the Av. Brazil until the end, towards Campo Grande / Santa Cruz / Angra dos Reis
2. Access Highway Rio-Santos (BR101) towards Itaguaí
3. Use the exit Km 394B (Itaguaí) and follow the road Dep. Octávio Cabral for 1.2 km
4. Turn at the left of the signpost “Av. Ayrton Senna da Silva – Acesso via Rua M. Azevedo” (Reference point: Senhor do Boteco restaurant) onto Rua Monteiro de Azevedo
5. Go ahead to access Rua Pref. Ismael Cavalcanti and keep the right to access Av. Ayrton Senna da Silva. Continue for 3.5 km on Av. Ayrton Senna da Silva/ Estrada Reta de Santa Cruz
6. Continue on Av. João XXIII for 500 meters
7. Turn left on Rua Guarantã and then right on Rua Aguanil. After 500m, Cladtek will be on the left.

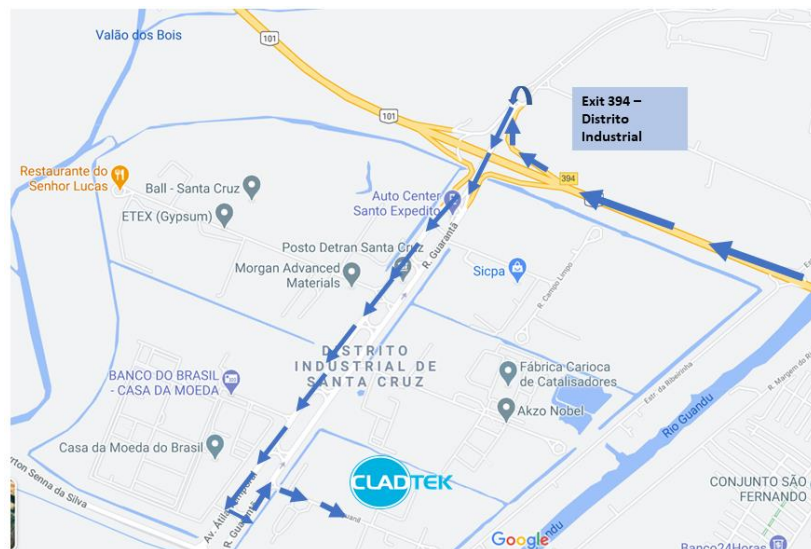
**IMPORTANT:** Do not drive in the opposite direction



## OPTION 2

### Via Highway Rio-Santos (BR-101)

- From Rio downtown: Take the access towards Brazil Avenue
  - From Antonio Carlos Jobim International Airport (Rio Galeão): keep right to access Linha Vermelha highway towards Via Dutra Highway. Take the exit in Irajá to Av. Brasil towards Itaguaí
1. Drive onto the Av. Brazil until the end, towards Campo Grande / Santa Cruz / Angra dos Reis
  2. Access Highway Rio-Santos (BR101) towards Itaguaí
  3. Take the exit at Km 394 - Distrito Industrial de Santa Cruz
  4. Bypass the roundabout and drive over the overpass
  5. Go straight for around 3km
  6. Return to the left on the Cladtek signpost



### Departure from Cladtek to access the BR-101 towards Rio de Janeiro, via Itaguaí

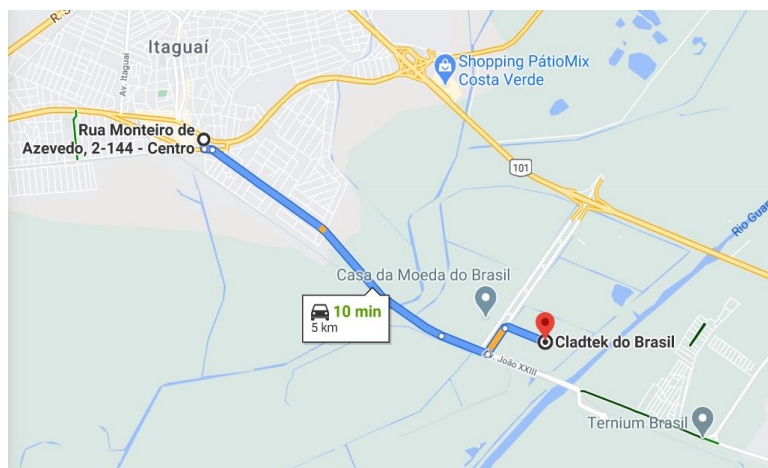
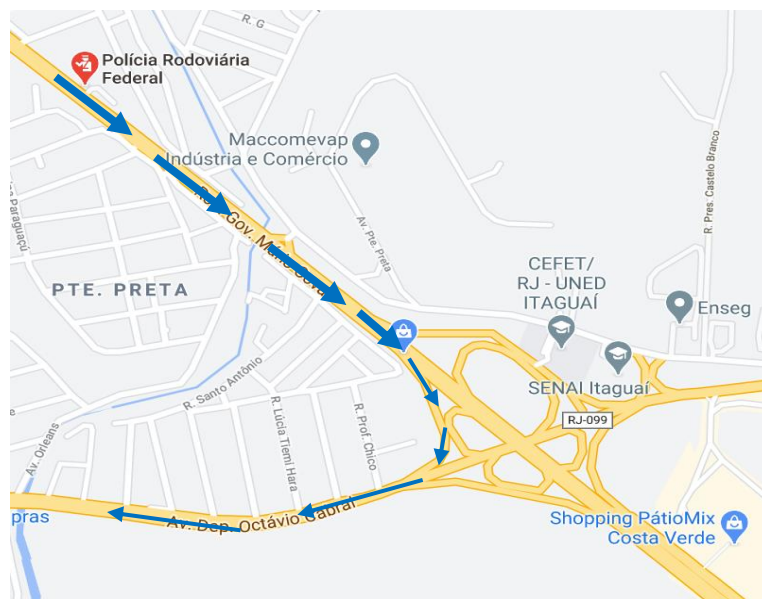
1. Exit Cladtek and follow via Rua Aguanil and turn right. Turn left on Av. Átila Temporal.
2. Turn right and follow Av. João XXIII and continue on Av. Ayrton Senna da Silva (Estrada Reta de Santa Cruz).
3. Follow until the end of Av. Ayrton Senna and turn the right at the end to access Av. Dep. Octávio Cabral.
4. Take Av. Dep. Octávio Cabral until the Military Police Station with a signpost for the right exit: Rio de Janeiro - BR 101.

### From Costa Verde/Angra dos Reis (BR-101)

#### OPTION 1 Via Itaguaí

The Department of Safety, Environment and Health (SMS) from CLADTEK recommends ATTENTION and the USE of the route via ITAGUAÍ shown on the map below.

1. Follow BR-101 (Rodovia Rio-Santos) towards Rio de Janeiro
2. Continue along BR 101 until you pass the Federal Highway Police (to the left of the highway) for 1.5 km until you see Shopping Pátio Mix (to the left of the highway)
3. Exit to Itaguaí when you see the signpost “Itaguaí – Retorno” and follow the road Dep. Octávio Cabral for 1.2 km
4. Turn at the left of the signpost “Av. Ayrton Senna da Silva – Acesso via Rua M. Azevedo” (Reference point: Senhor do Boteco restaurant) onto Rua Monteiro de Azevedo
5. Go ahead to access Rua Prof. Ismael Cavalcanti and keep the right to access Av. Ayrton Senna da Silva. Continue for 3.5 km on Av. Ayrton Senna da Silva/ Estrada Reta de Santa Cruz
6. Continue on Av. João XXIII for 500 meters
7. Turn left on Rua Guarantã and then right on Rua Aguanil. After 500m, Cladtek will be on the left.

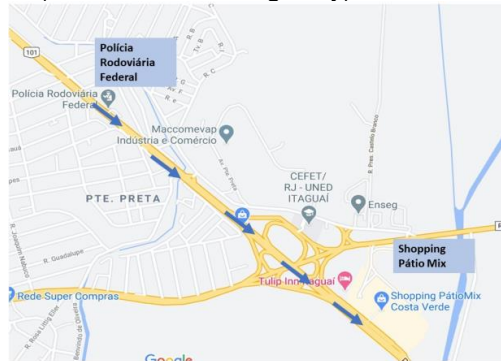




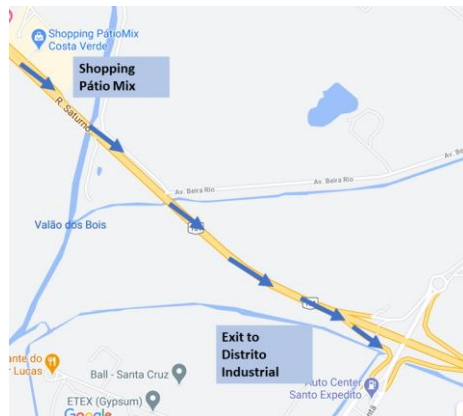
## OPTION 2

### Via Highway Rio-Santos (BR-101)

1. Follow-BR 101 (Rio-Santos Highway) towards Rio de Janeiro
2. Continue on BR-101 until driving by the Federal Highway Police (on the left of the highway) for 1.5 km until you see Pátio Mix Shopping Center (on the left of the highway)



3. After the Shopping Center, continue for about 2km
4. Take the exit toward Santa Cruz Industrial District (Distrito Industrial de Santa Cruz)



5. Continue on Av. Átila Temporal for about 2km
6. Turn left at the Cladtek sign and keep driving for 500 meters.
7. Cladtek's main entrance will be on your left

